

Grußendorf



Mehr Informationen finden Sie auf <https://fahrrad-sassenburg.jimdo.com/karte/gruwendorf>

- Arzt
- Bäckerei, Café
- Bank, Geldautomat
- Bushaltestelle
- Natur-, Denkmal, Grenzstein
- Fahrrad-Reparaturservice
- Feuerwehr
- Gärtnerei, Blumenladen
- Gemeinschaftszentrum
- Getränke-, Supermarkt
- Hofladen
- Kapelle
- Modellflugplatz
- Mülleimer
- Museum
- Parkplatz
- Postfiliale, Briefkasten
- Recycling-Container
- Sitzbank, Rastplatz
- Sehenswürdigkeit (POI)
- Sozialeinrichtung
- Spielplatz, Sportplatz, Sporthalle
- unbesiedeltes Storchennest
- Toilette, WC*
- Übersichtstafel
- Unterstützer

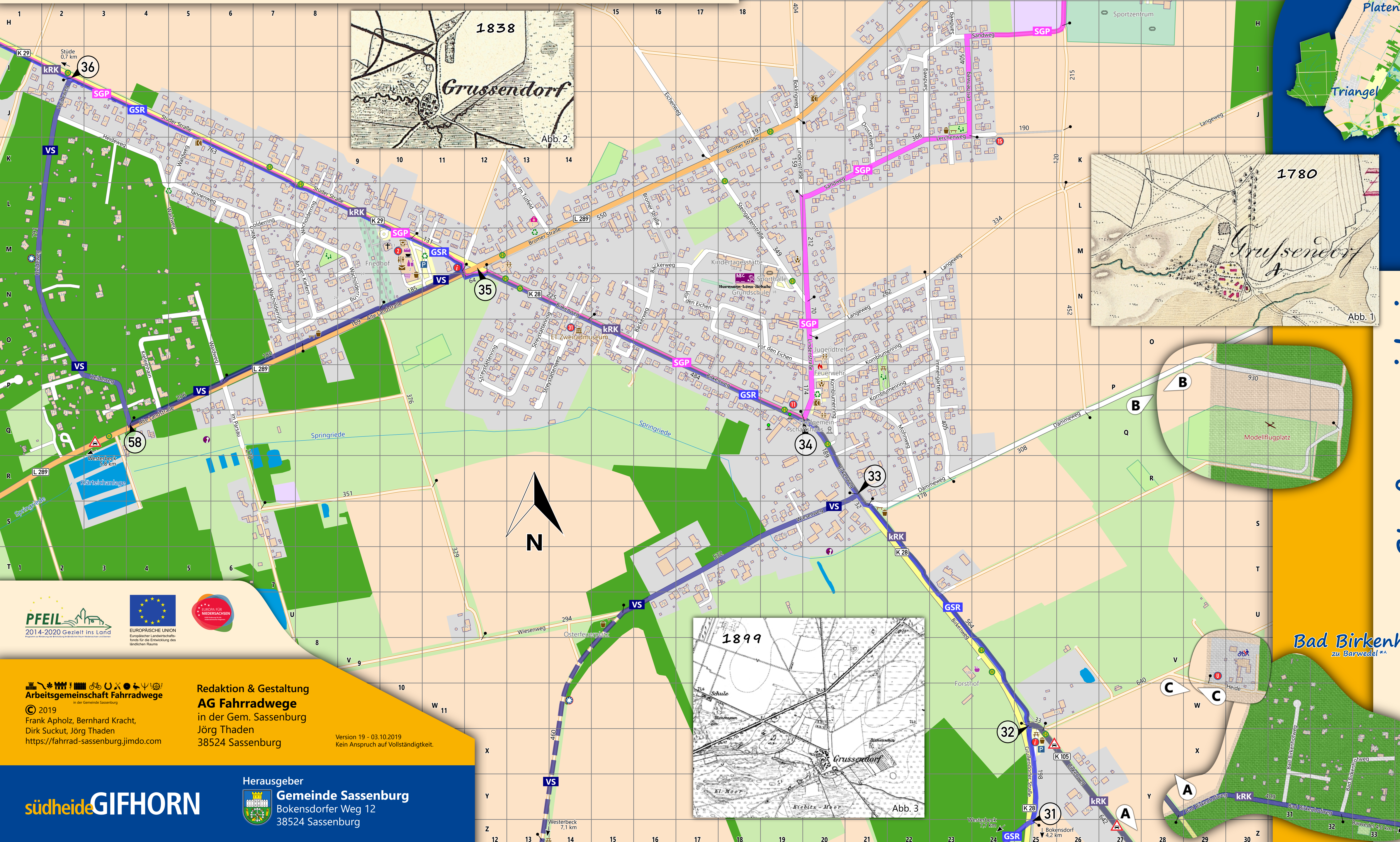
Legende

- Wald
- Grünland
- Gewässer
- Wohngebiet
- Industrie- und Gewerbefläche
- Landwirtschaftliche Nutzfläche
- Gebiet außerhalb der Gemeinde Sassenburg
- GSR Großer Sassenburg Rundkurs
- KRK Kleiner Rundkurs Südeide Gifhorn
- SGP Sassenburger Geschichtspfad
- VS Verbindungsstrecke
- Hauptstraßen
- Nebenstraßen
- Knotenpunkt
- Land- und Kreisstraßennummer
- Wirtschaftswege
- Pfade (Fußwege)
- Entfernung in Meter
- Streckenabschnitt mit Autoverkehr

Ihr Standort M10

Die Nutzung der Fahrradrouten erfolgt auf eigene Gefahr.

* Bei den in diesem Plan eingezeichneten Toiletten handelt es sich um Kunden-toiletten, die an die jeweiligen Öffnungszeiten gebunden sind.



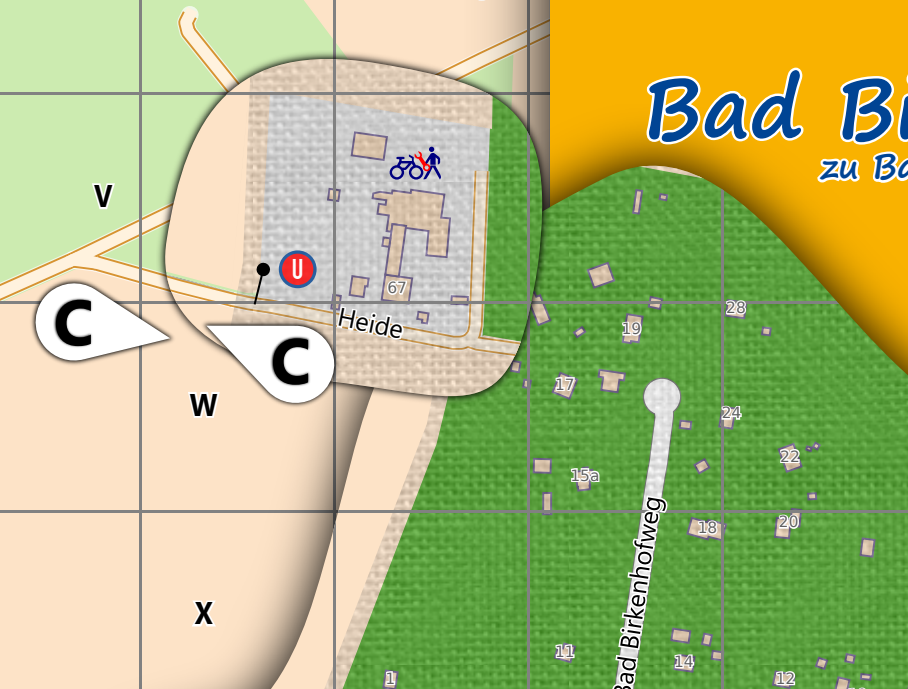
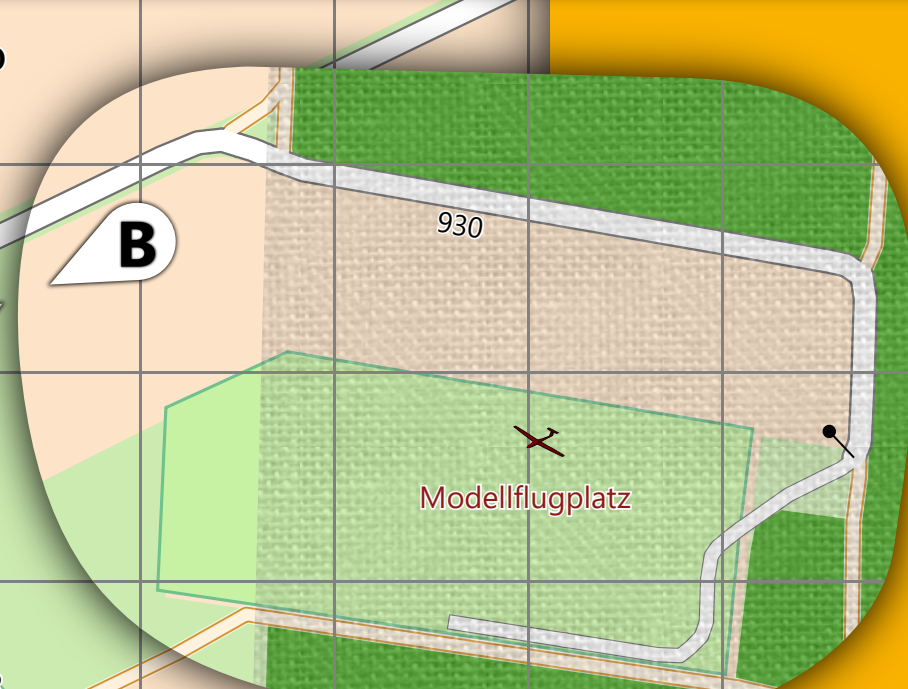
Sassenburg Übersicht



Straßenverzeichnis

- Alte Landstraße R1-M12
- An den Kiefern M8-N8
- Auf der Heide E25-B24
- Bäckerweg O15/16-M17
- Birkenweg M12-Y27
- Boklingweg J19-I19
- Bromer Straße M12-A30
- Dämmweg S21-O30
- Drosselweg K21-I21
- Eichenweg K17-I16
- Heideweg Q4-I2
- Im Parsau P6-S7
- Im Tütfeld M13-K12
- Immengarten R23-N22
- K 105 W25-Z27
- K 28 M12-Z25
- K 29 H1-M12
- Kiefernhein P4-O4
- Kornblumenring Q20-O22
- L 289 R1-A30
- Langweg O20-J30
- Lerchenweg K23-H23
- Lindenstraße Q20-J19
- Mohnweg R22-P21
- Sandweg L20-H24
- Sportzentrum E25-D31
- Steingartenstraße K17-N20
- Streystättenring N14-P12
- Streystättenweg O13-P13
- Stüder Straße I2-M12
- Tannenweg L5-L6
- Vor den Eichen O/P20-M17
- Wacholderring L8-O7
- Waldweg P6-M4 / K5
- Wiesenweg R21-V11

Bad Birkenhof zu Barwedel



Abbildungen / Quellen
Karte: © OpenStreetMap-Mitwirkende, www.openstreetmap.org, Letzter Zugriff: 03.03.2019; 1:3: Auszug aus den Geobasisdaten der Niedersächsischen Vermessungs- und Katasterverwaltung, © 2017
* Bad Birkenhof ist ein Ortsteil von Barwedel und ist aufgrund seiner geographischen Nähe zu Grußendorf/jeinem Ortsteil auf dessen Blatt zugeordnet worden.



Redaktion & Gestaltung
AG Fahrradwege
in der Gem. Sassenburg
Jörg Thaden
38524 Sassenburg

Herausgeber
Gemeinde Sassenburg
Bokensdorfer Weg 12
38524 Sassenburg

südheide **GIFHORN**

Maßstab ≈ 1 : 3.300

